



CALLE ENMEDIO

DATOS BÁSICOS

Id de ficha: 138

Codigo de Ficha: 110201-138

Clasificación de Ficha: Calles, Plazas y Caminos

Denominación: Calle Enmedio

Dirección: Calle Enmedio

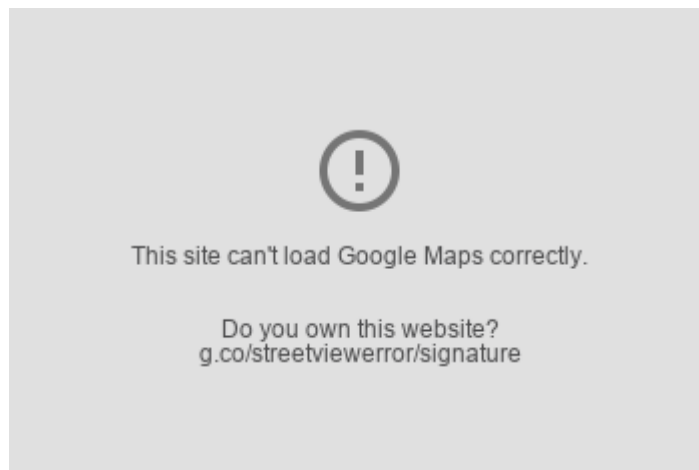
Núcleo Urbano: Carboneras

Clasificación del Activo: Dominio Público - Uso Público

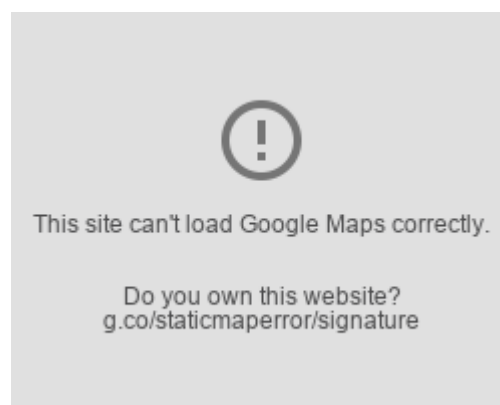
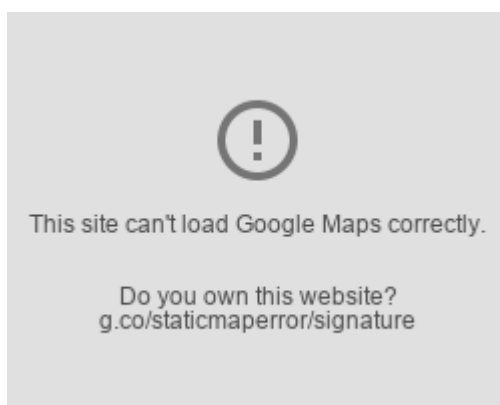
Naturaleza Física: Vías Urbanas

Clasificación Urbanística: Urbano

Destino Funcional: Circulación de vehículos y/o personas



SITUACIÓN Y EMPLAZAMIENTO



DATOS FÍSICOS

Longitud de la vía: 66,56 m

Anchura Máxima de la vía: 8,38 m

Anchura Media de la vía: 6,58 m

Anchura Mínima de la vía: 4,78 m

Límite de la vía. Extremo 1: Plaza Castillo

Límite de la vía. Extremo 2: Calle Pozo Viejo

Estado de Conservación: Bueno

Coordenadas UTM: 37M 277218 9790373

Coordenadas Geograficas: (X: 36.9972360, Y: -1.8953884)