



## CALLE POZO VIEJO

### DATOS BÁSICOS

**Id de ficha:** 174

**Codigo de Ficha:** 110201-174

**Clasificación de Ficha:** Calles, Plazas y Caminos

**Denominación:** Calle Pozo Viejo

**Dirección:** Calle Pozo Viejo

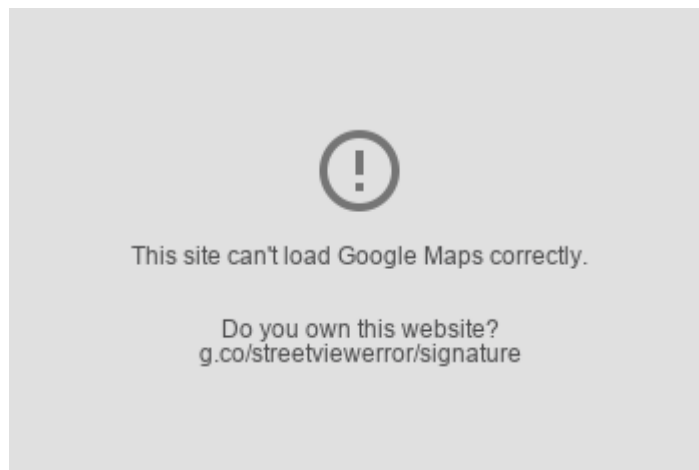
**Núcleo Urbano:** Carboneras

**Clasificación del Activo:** Dominio Público - Uso Público

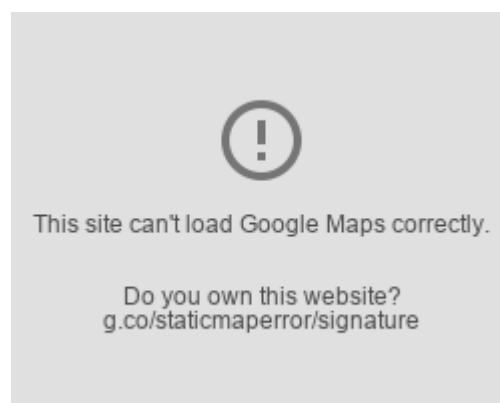
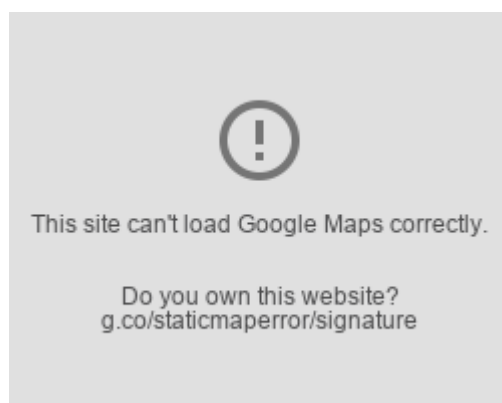
**Naturaleza Física:** Vías Urbanas

**Clasificación Urbanística:** Urbano

**Destino Funcional:** Circulación de vehículos y/o personas



### SITUACIÓN Y EMPLAZAMIENTO



### DATOS FÍSICOS

**Longitud de la vía:** 85,00 m

**Anchura Máxima de la vía:** 6,37 m

**Anchura Media de la vía:** 5,00 m

**Anchura Mínima de la vía:** 3,62 m

**Límite de la vía. Extremo 1:** Camino Carril

**Límite de la vía. Extremo 2:** TravesAa Padilla

**Estado de Conservación:** Regular

**Coordenadas UTM:** 37M 277215 9790325

**Coordenadas Geograficas:** (X: 36.9972160, Y: -1.8958210)