



## CALLE MONTEAGUD

### DATOS BÁSICOS

**Id de ficha:** 191

**Codigo de Ficha:** 110201-191

**Clasificación de Ficha:** Calles, Plazas y Caminos

**Denominación:** Calle Monteagud

**Dirección:** Calle Monteagud

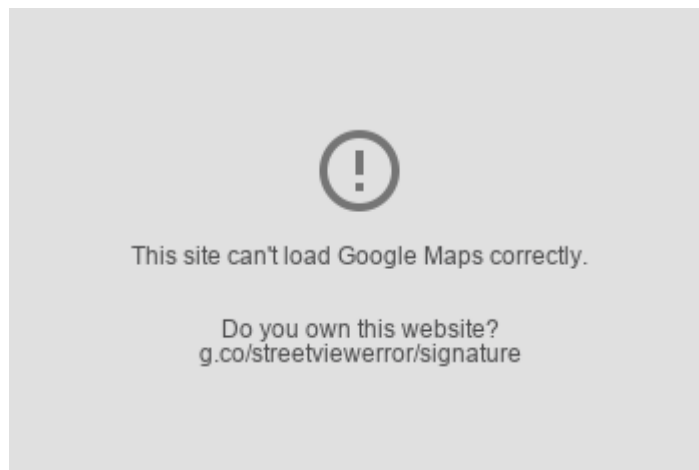
**Núcleo Urbano:** El Argamasón

**Clasificación del Activo:** Dominio Público - Uso Público

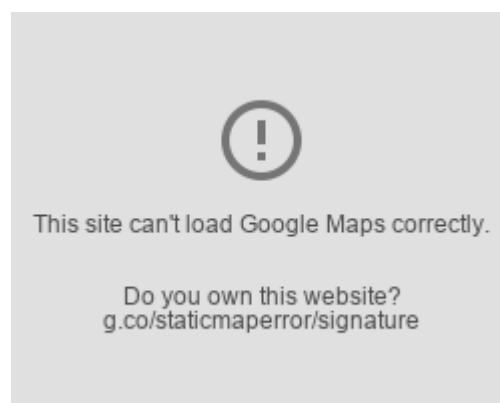
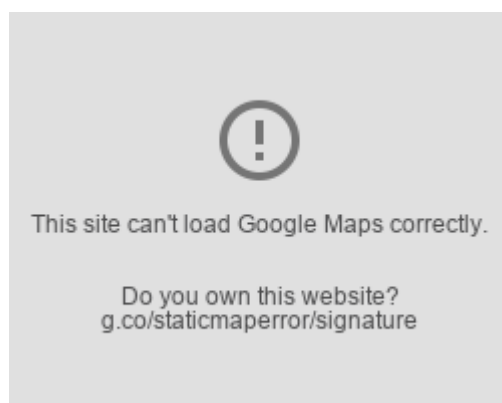
**Naturaleza Física:** Vías Urbanas

**Clasificación Urbanística:** Urbano

**Destino Funcional:** Circulación de vehículos y/o personas



### SITUACIÓN Y EMPLAZAMIENTO



### DATOS FÍSICOS

**Longitud de la vía:** 38,86 m

**Anchura Máxima de la vía:** 10,88 m

**Anchura Media de la vía:** 10,49 m

**Anchura Mínima de la vía:** 10,10 m

**Límite de la vía. Extremo 1:** Plaza Virgen de la Cabeza

**Límite de la vía. Extremo 2:** Calle Larga

**Estado de Conservación:** Bueno

**Coordenadas UTM:** 37M 277359 9781230

**Coordenadas Geograficas:** (X: 36.9984141, Y: -1.9780500)