



## TERRENO DE PLAZA GARAJE G-114

### DATOS BÁSICOS

**Id de ficha:** 1942

**Código de Ficha:** 100101-1942

**Clasificación de Ficha:** Terrenos Urbanos

**Denominación:** Terreno de Plaza Garaje  
G-114

**Dirección:** Calle Albacora 2, Pl:SM 04140  
Carboneras (Almería)

**Núcleo Urbano:** Carboneras

**Edificio Asociado:** Plaza Garaje G-114  
(Ficha: 286)

**Clasificación del Activo:** Bien Patrimonial

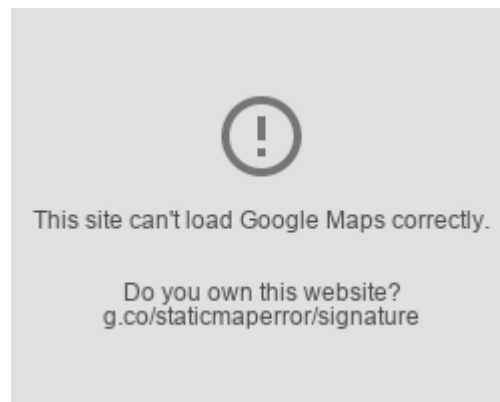
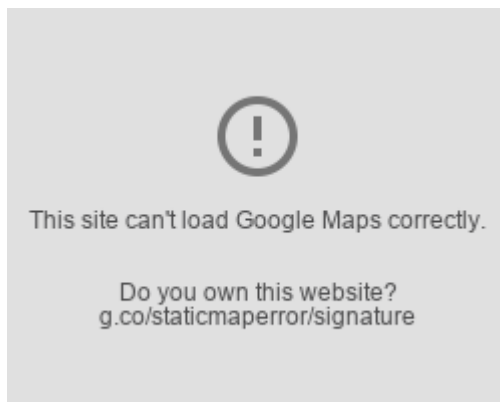
**Naturaleza Física:** Solares

**Clasificación Urbanística:** Urbano

**Destino Funcional:** Aparcamiento



### SITUACIÓN Y EMPLAZAMIENTO



### DATOS FÍSICOS

**Superficie del Terreno:** 10,58 m<sup>2</sup>

**Estado de Conservación:** Bueno

**Coordenadas UTM:** 37M 277137 9790774

**Coordenadas Geográficas:** (X: 36.9965202, Y: -1.8917600)

**Lindero N:** Rampa

**Lindero S:** Pasillo de maniobra

**Lindero E:** Plaza G-115

**Lindero O:** Plaza G-113

**Descripción Física:** Plaza de garaje G-114 situada en la primera planta de sótano del edificio ubicado en la Calle Albacora 2. La plaza está delimitada y numerada. Su superficie registral es de 10,58 m<sup>2</sup>.




## DATOS CATASTRALES

**Referencia Catastral:** 8752301WF9985N0176DT

**Observaciones:** Almacen-Estacionamiento

## IMÁGENES



Plaza de Garaje G-114