



CAMINO DE LOS RANCHOS

DATOS BÁSICOS

Id de ficha: 1974

Codigo de Ficha: 110201-1974

Clasificación de Ficha: Calles, Plazas y Caminos

Denominación: Camino de los Ranchos

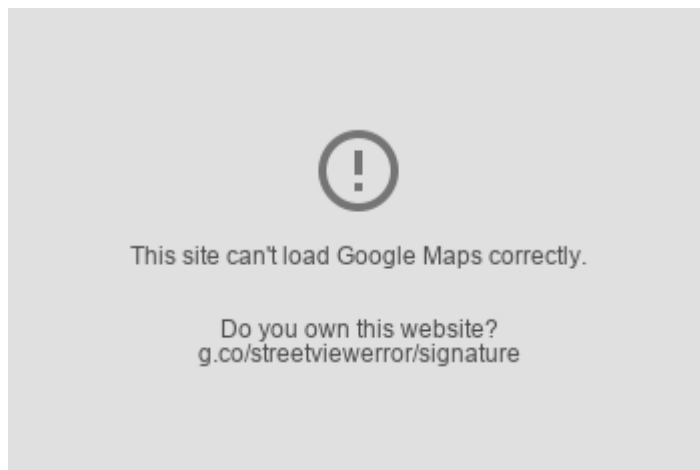
Dirección: Camino De Los Ranchos

Clasificación del Activo: Dominio Público - Uso Público

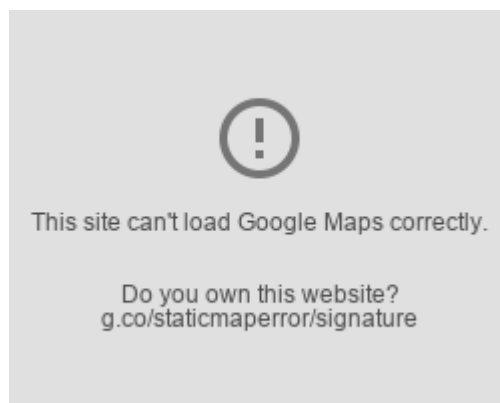
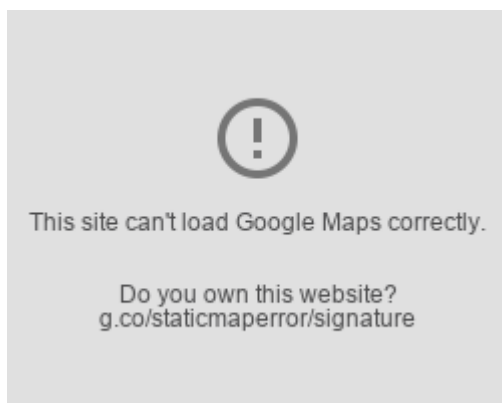
Naturaleza Física: Vías Rústicas

Clasificación Urbanística: Urbano

Destino Funcional: Circulación de vehiculos y/o personas



SITUACIÓN Y EMPLAZAMIENTO



DATOS FÍSICOS

Longitud de la vía: 1.963,00 m

Anchura Máxima de la vía: 5,00 m

Anchura Media de la vía: 3,00 m

Anchura Mínima de la vía: 2,50 m

Límite de la vía. Extremo 1: Argamasãn

Límite de la vía. Extremo 2: Ref Catastral:

Estado de Conservación: Regular

Coordenadas UTM: 37M 277704 9781417

Coordenadas Geograficas: (X: 37.0015116, Y: -1.9763696)

DATOS CATASTRALES

Referencia Catastral: 04032A00600829



Poligono: 6

Parcela: 829

Paraje: No consta