



CAMINO DE LA ARBOLEJA

DATOS BÁSICOS

Id de ficha: 1976

Codigo de Ficha: 110201-1976

Clasificación de Ficha: Calles, Plazas y Caminos

Denominación: Camino de la Arboleja

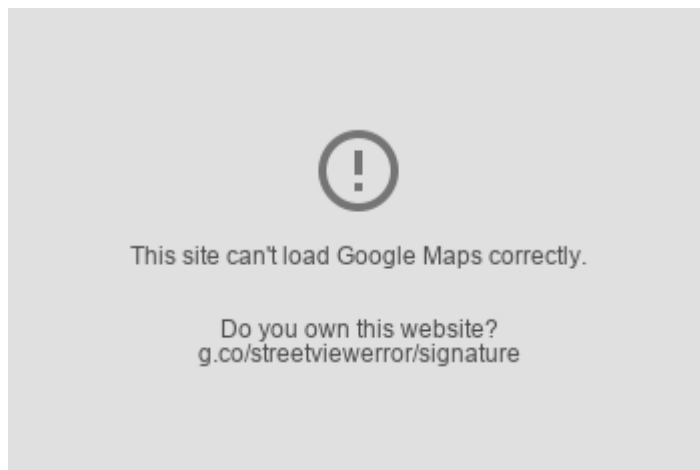
Dirección: Camino De La Arboleja

Clasificación del Activo: Dominio Público - Uso Público

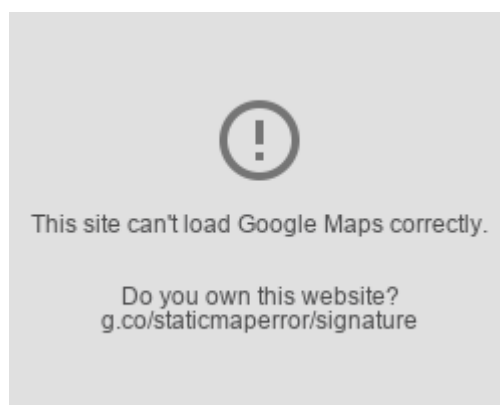
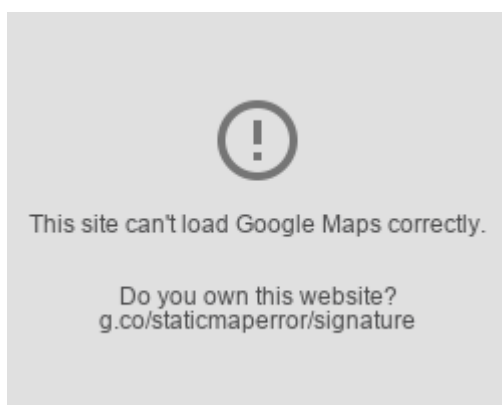
Naturaleza Física: Vías Rústicas

Clasificación Urbanística: No Urbanizable (Rústico)

Destino Funcional: Circulación de vehiculos y/o personas



SITUACIÓN Y EMPLAZAMIENTO



DATOS FÍSICOS

Longitud de la vía: 1.126,00 m

Anchura Máxima de la vía: 5,00 m

Anchura Media de la vía: 4,00 m

Anchura Mínima de la vía: 3,00 m

Límite de la vía. Extremo 1: El Llano de Don Antonio

Límite de la vía. Extremo 2: Ref Catastral: 04032A00600602

Estado de Conservación: Regular

Coordenadas UTM: 37M 277466 9784906

Coordenadas Geograficas: (X: 36.9994076, Y: -1.9448148)



DATOS CATASTRALES

Referencia Catastral: 04032A01409001

Poligono: 14

Parcela: 9001

Paraje: No consta

Referencia Catastral: 04032A00600602

Poligono: 6

Parcela: 602

Paraje: No consta