



CAMINO DE LAS CAPITANAS

DATOS BÁSICOS

Id de ficha: 1978

Codigo de Ficha: 110201-1978

Clasificación de Ficha: Calles, Plazas y Caminos

Denominación: Camino de las Capitanas

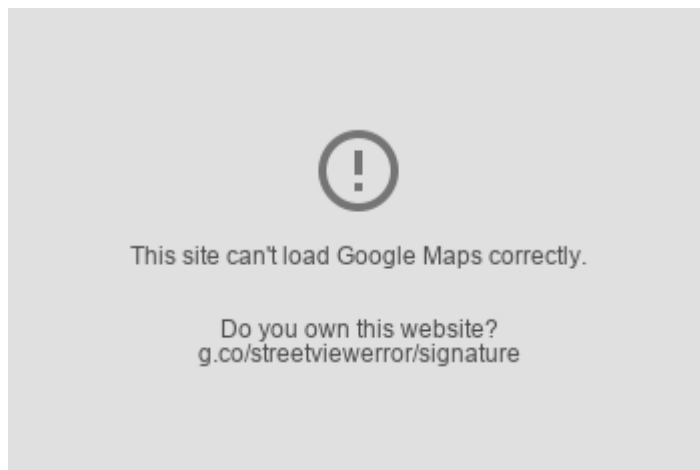
Dirección: Camino De Las Capitanas

Clasificación del Activo: Dominio Público - Uso Público

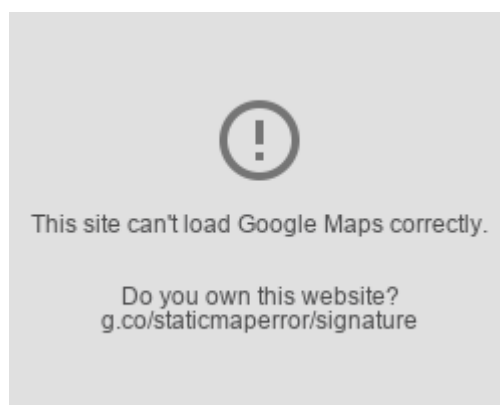
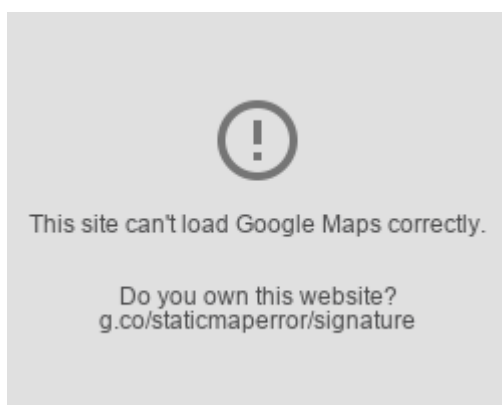
Naturaleza Física: Vías Rústicas

Clasificación Urbanística: No Urbanizable (Rústico)

Destino Funcional: Circulación de vehiculos y/o personas



SITUACIÓN Y EMPLAZAMIENTO



DATOS FÍSICOS

Longitud de la vía: 3.839,00 m

Anchura Máxima de la vía: 6,00 m

Anchura Media de la vía: 5,00 m

Anchura Mínima de la vía: 3,00 m

Límite de la vía. Extremo 1: Barriada de la Islica

Límite de la vía. Extremo 2: Ref Catastral: 04032A00800495

Estado de Conservación: Malo

Coordenadas UTM: 37M 280852 9787561

Coordenadas Geograficas: (X: 37.0298630, Y: -1.9208479)



DATOS CATASTRALES

Referencia Catastral: 04032A00809029

Poligono: 8

Parcela: 9029

Paraje: No consta