



## CAMINO VIEJO DE ALMERÑA

### DATOS BÁSICOS

**Id de ficha:** 1982

**Codigo de Ficha:** 110201-1982

**Clasificación de Ficha:** Calles, Plazas y Caminos

**Denominación:** Camino Viejo de Almerña

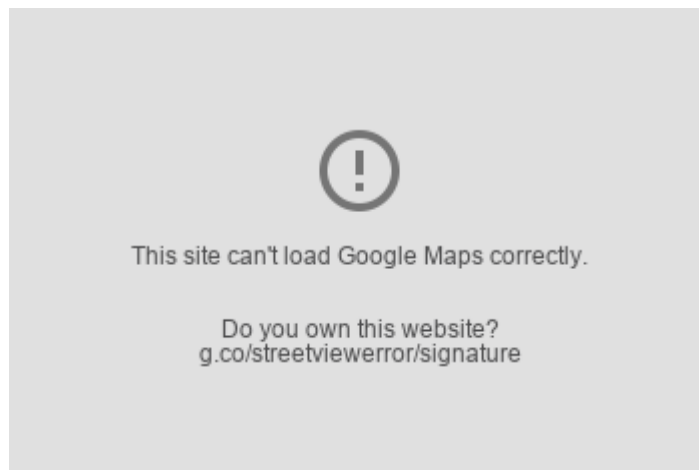
**Dirección:** Camino Viejo De Almerña

**Clasificación del Activo:** Dominio Público - Uso Público

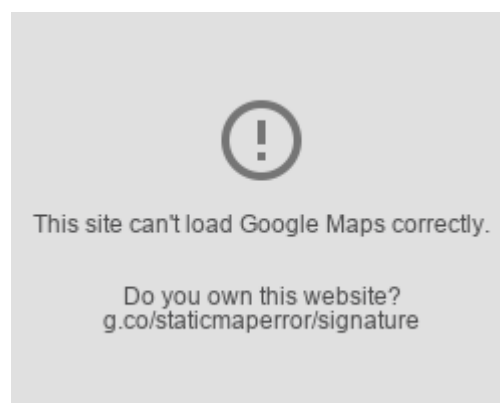
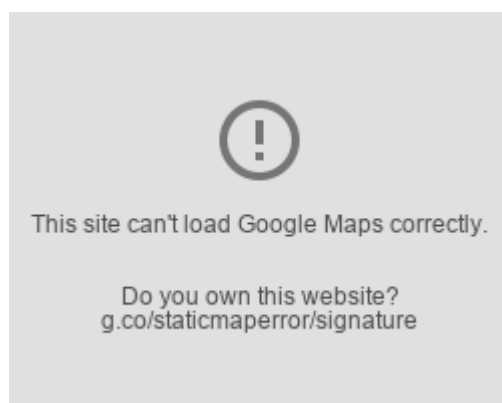
**Naturaleza Física:** Vías Rústicas

**Clasificación Urbanística:** No Urbanizable (Rústico)

**Destino Funcional:** Circulación de vehiculos y/o personas



### SITUACIÓN Y EMPLAZAMIENTO



### DATOS FÍSICOS

**Longitud de la vía:** 8.825,00 m

**Anchura Máxima de la vía:** 5,00 m

**Anchura Media de la vía:** 4,00 m

**Anchura Mínima de la vía:** 4,00 m

**Límite de la vía. Extremo 1:** Termino Municipal de Nijar

**Límite de la vía. Extremo 2:** Nucleo Urbano Carboneras

**Estado de Conservación:** Bueno

**Coordenadas UTM:** 37M 277857 9789390

**Coordenadas Geograficas:** (X: 37.0029725, Y: -1.9042826)



## DATOS CATASTRALES

**Referencia Catastral:** 04032A01009017

**Poligono:** 10

**Parcela:** 9017

**Paraje:** No consta

**Referencia Catastral:** 04032A01609003

**Poligono:** 16

**Parcela:** 9003

**Paraje:** No consta

**Referencia Catastral:** 04032A01309002

**Poligono:** 13

**Parcela:** 9002

**Paraje:** No consta

**Referencia Catastral:** 04032A01209015

**Poligono:** 12

**Parcela:** 9005

**Paraje:** No consta