



CAMINO DEL FARO

DATOS BÁSICOS

Id de ficha: 1995

Codigo de Ficha: 110201-1995

Clasificación de Ficha: Calles, Plazas y Caminos

Denominación: Camino del Faro

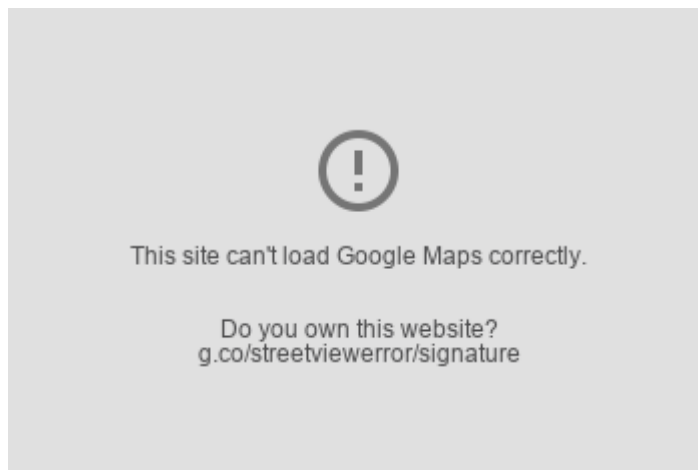
Dirección: Camino Del Faro

Clasificación del Activo: Dominio Público - Uso Público

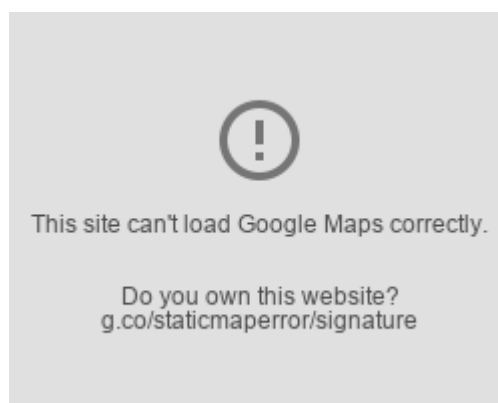
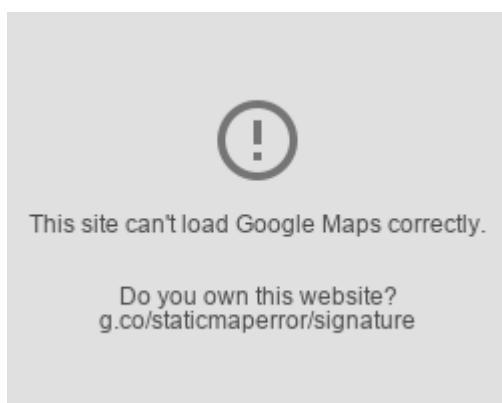
Naturaleza Física: Vías Rústicas

Clasificación Urbanística: No Urbanizable (Rústico)

Destino Funcional: Circulación de vehiculos y/o personas



SITUACIÓN Y EMPLAZAMIENTO



DATOS FÍSICOS

Longitud de la vía: 3.750,00 m

Anchura Máxima de la vía: 5,00 m

Anchura Media de la vía: 4,00 m

Anchura Mínima de la vía: 4,00 m

Límite de la vía. Extremo 1: Carretera AI-5106

Límite de la vía. Extremo 2: Carretera AI-5106

Estado de Conservación: Bueno

Coordenadas UTM: 37M 271625 9789176

Coordenadas Geograficas: (X: 36.9469731, Y: -1.9061507)



DATOS CATASTRALES

Referencia Catastral: 04032A00100022

Poligono: 1

Parcela: 22

Paraje: MESA ROLDAN