



CALLE MAESTRO EMILIO GARCÍA

DATOS BÁSICOS

Id de ficha: 202

Código de Ficha: 110201-202

Clasificación de Ficha: Calles, Plazas y Caminos

Denominación: Calle Maestro Emilio García

Dirección: Calle Maestro Emilio García

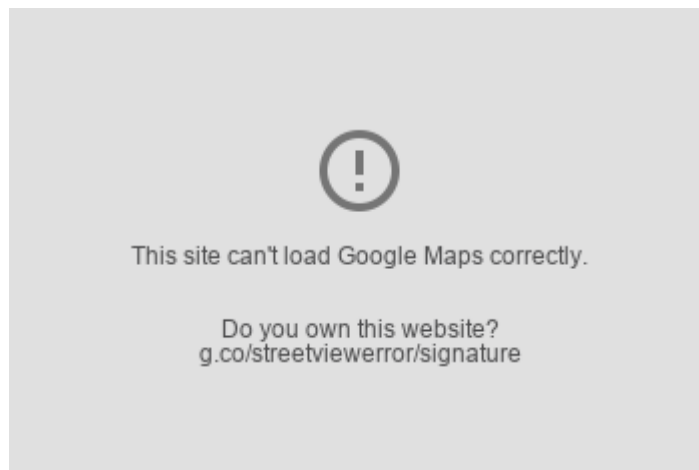
Núcleo Urbano: Carboneras

Clasificación del Activo: Dominio Público - Uso Público

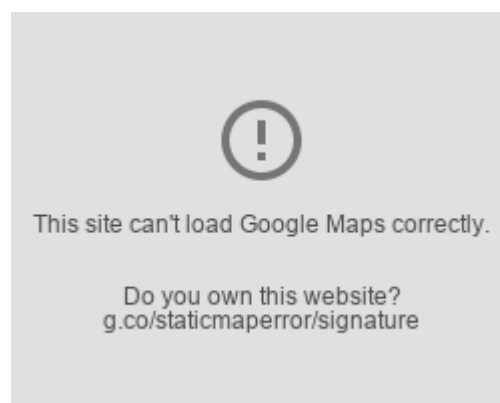
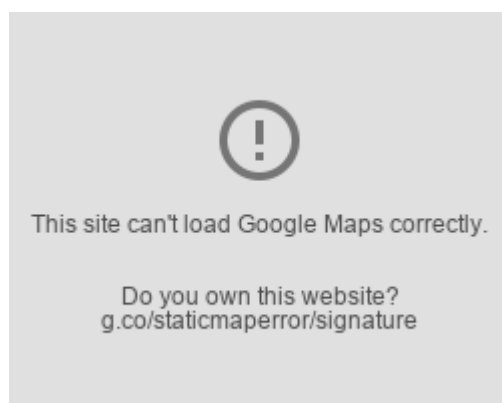
Naturaleza Física: Vías Urbanas

Clasificación Urbanística: Urbano

Destino Funcional: Circulación de vehículos y/o personas



SITUACIÓN Y EMPLAZAMIENTO



DATOS FÍSICOS

Longitud de la vía: 170,66 m

Anchura Máxima de la vía: 14,49 m

Anchura Media de la vía: 12,03 m

Anchura Mínima de la vía: 9,57 m

Límite de la vía. Extremo 1: Calle sin salida

Límite de la vía. Extremo 2: Avenida 28 de Febrero

Estado de Conservación: Muy Bueno

Coordenadas UTM: 37M 277184 9789989

Coordenadas Geográficas: (X: 36.9969290, Y: -1.8988580)