



DEPÓSITO DE AGUA GAFARES

DATOS BÁSICOS

Id de ficha: 263

Código de Ficha: 110205-263

Clasificación de Ficha: Obras Civiles de
Servicio Público

Denominación: Depósito de Agua Gafares

Dirección: Polígono 6 Parcela 704 Gafares,
04140 Carboneras (Almería)

Núcleo Urbano: Gafares

Clasificación del Activo: Dominio Público -
Servicio Público

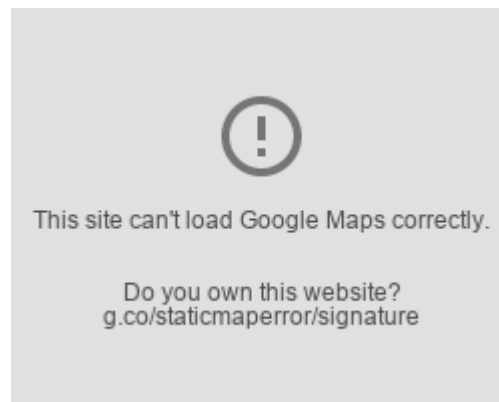
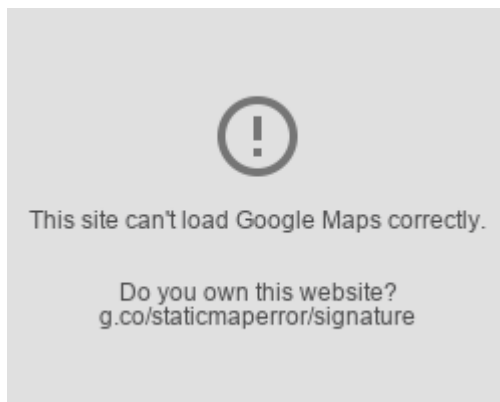
Naturaleza Física: Edificios y otras
construcciones

Clasificación Urbanística: No Urbanizable (Rústico)

Destino Funcional: Depósitos



SITUACIÓN Y EMPLAZAMIENTO



DATOS FÍSICOS

Superficie del Terreno: 17,60 m²

Superficie Útil: 10,16 m²

Superficie Construida: 12,71 m²

Año de Construcción: 1985

Plantas Bajo Rasante: 0

Plantas Sobre Rasante: 0

Estado de Conservación: Bueno

Coordenadas UTM: 37M 279993 9780143

Coordenadas Geográficas: (X: 37.0220705, Y: -1.9879112)

Lindero N: No consta

Epígrafe 1. Inmuebles



Lindero S: No consta

Lindero E: No consta

Lindero O: No consta

Descripción Física: Dep³sito de agua de planta rectangular con caseta anexa.

DATOS CATASTRALES

Referencia Catastral: 04032A00600704

Observaciones: LABOR O LABRAD³ÑO SECANO

IMÁGENES



Dep³sito de Agua de Gafares




Dep³sito de Agua de Gafares desde lejos



Depósito de Agua de Gafares desde cerca



Puerta de acceso al Depósito de Agua de Gafares



Puerta metálica de acceso al Depósito de Agua de Gafares



Detalle de la canalización del Depósito de Agua de Gafares