



PLAZA GARAJE G-114

DATOS BÁSICOS

Id de ficha: 286

Código de Ficha: 110101-286

Clasificación de Ficha: Edificios

Denominación: Plaza Garaje G-114

Dirección: Calle Albacora 2, Pl:SM 04140

Carboneras (Almería)


Núcleo Urbano: Carboneras

Clasificación del Activo: Bien Patrimonial

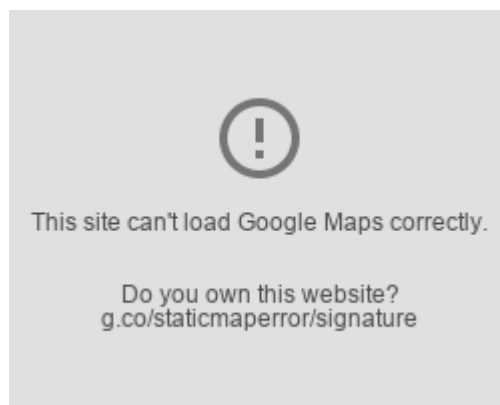
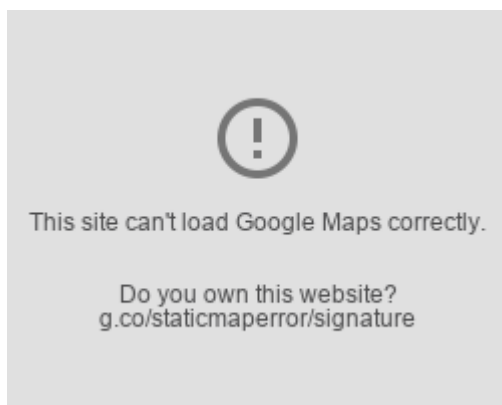
Naturaleza Física: Edificios y otras
construcciones

Clasificación Urbanística: Urbano

Destino Funcional: Aparcamiento



SITUACIÓN Y EMPLAZAMIENTO



DATOS FÍSICOS

Superficie del Terreno: 10,58 m²

Superficie Útil: 10,58 m²

Superficie Construida: 10,58 m²

Año de Construcción: 2004

Plantas Bajo Rasante: 1

Plantas Sobre Rasante: 0

Estado de Conservación: Bueno

Coordenadas UTM: 37M 277137 9790774

Coordenadas Geográficas: (X: 36.9965202, Y: -1.8917600)

Lindero N: Rampa

Lindero S: Pasillo de maniobra

Lindero E: Plaza G-115



Lindero O: Plaza G-113


Descripción Física: Plaza de garaje G-114 situada en la primera planta de sótano del edificio ubicado en la Calle Albacora 2. La plaza está delimitada y numerada. Su superficie registral es de 10,58 m².

DATOS CATASTRALES

Referencia Catastral: 8752301WF9985N0176DT

Observaciones: Almacen-Estacionamiento

IMÁGENES



Plaza de Garaje G-114