MONTES DEL PUEBLO 118-A

DATOS BÁSICOS

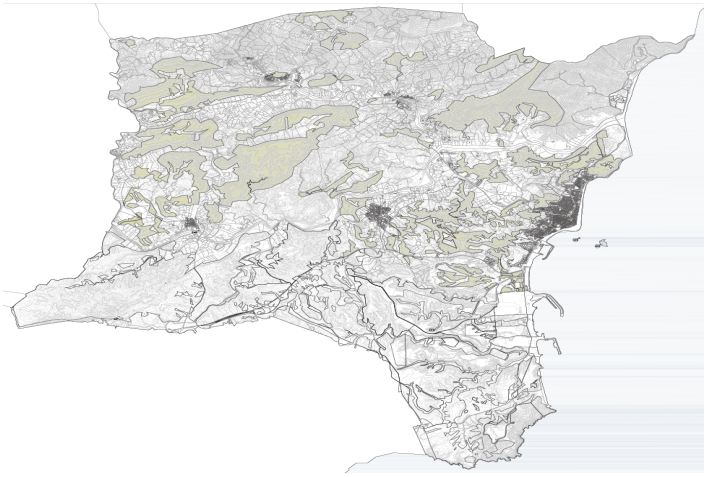

Id de ficha: 311
Codigo de Ficha: 100103-311
Clasificación de Ficha: Terrenos No Urbanizables
Denominación: Montes del Pueblo 118-A
Dirección: Montes Del Pueblo 118-A
Núcleo Urbano: Carboneras
Edificio Asociado: Ninguno
Clasificación del Activo: Bien Comunal
Naturaleza Fisica: Fincas Rústicas y terrenos
Clasificación Urbanistica: No Urbanizable (Rústico)
Destino Funcional: Suelo

SITUACIÓN Y EMPLAZAMIENTO





DATOS FÍSICOS

Superficie del Terreno: 18.714.894,77 m^2
Estado de Conservación: Bueno
Coordenadas UTM: 37M 261963 9763154
Coordenadas Geograficas: (X: 36.8598452, Y: -2.1413040)
Lindero N: TÃ©rmino Municipal de NÃjar
Lindero S: Fincas Particulares
Lindero E: Fincas Particulares
Lindero O: Fincas Particulares
Descripción Física: No consta

DATOS CATASTRALES

Referencia Catastral: 04032A013000720000IA
Poligono: 13
Parcela: 72
Paraje: PALMEROSA
Observaciones: PASTOS

Referencia Catastral: 04032A005000210000IE
Poligono: 5
Parcela: 21
Paraje: CABALLON
Observaciones: PASTOS

Referencia Catastral: 04032A005000900000IZ
Poligono: 5
Parcela: 90
Paraje: CABALLON
Observaciones: PASTOS

Referencia Catastral: 04032A004000760000IE
Poligono: 4
Parcela: 76
Paraje: PALMEROSA
Observaciones: PASTOS

Referencia Catastral: 04032A003000510000IQ
Poligono: 3
Parcela: 51
Paraje: PALMEROSA
Observaciones: PASTOS

Referencia Catastral: 04032A003000520000IP
Poligono: 3
Parcela: 52
Paraje: PALMEROSA
Observaciones: PASTOS

Referencia Catastral: 04032A003000530000IL
Poligono: 3
Parcela: 53
Paraje: PALMEROSA
Observaciones: PASTOS

Referencia Catastral: 04032A003000540000IT
Poligono: 3

Parcela: 54
Paraje: PALMEROSA
Observaciones: PASTOS

Referencia Catastral: 04032A003000550000IF
Poligono: 3
Parcela: 55
Paraje: PALMEROSA
Observaciones: PASTOS

Referencia Catastral: 04032A003000610000IK
Poligono: 3
Parcela: 61
Paraje: CASTILLICO
Observaciones: PASTOS

Referencia Catastral: 04032A003000660000IJ
Poligono: 3
Parcela: 66
Paraje: CASTILLICO
Observaciones: PASTOS

Referencia Catastral: 04032A003000670000IE
Poligono: 3
Parcela: 67
Paraje: CASTILLICO
Observaciones: PASTOS

Referencia Catastral: 04032A013000690000IA
Poligono: 13
Parcela: 69
Paraje: APARTADEROS
Observaciones: PASTOS

Referencia Catastral: 04032A003000430000IW
Poligono: 3
Parcela: 43
Paraje: COBATICAS
Observaciones: PASTOS

Referencia Catastral: 04032A013000700000IH
Poligono: 13
Parcela: 70
Paraje: PALMEROS
Observaciones: PASTOS

Referencia Catastral: 04032A004000700000IK
Poligono: 4
Parcela: 70
Paraje: CASTILLICO
Observaciones: PASTOS

Referencia Catastral: 04032A005000200000IJ
Poligono: 5
Parcela: 20
Paraje: LOS CORRALES
Observaciones: LABOR O LABRADÃO REGADÃO

Referencia Catastral: 04032A005000830000II
Poligono: 5
Parcela: 83
Paraje: CABALLON
Observaciones: PASTOS

Referencia Catastral: 04032A004000770000IS
Poligono: 4
Parcela: 77
Paraje: CERRO HOYA
Observaciones: PASTOS

Referencia Catastral: 04032A004000800000IS
Poligono: 4
Parcela: 80
Paraje: PALMEROSA
Observaciones: PASTOS

Referencia Catastral: 04032A004000410000IX
Poligono: 4
Parcela: 41
Paraje: PALMEROSA
Observaciones: PASTOS

Referencia Catastral: 04032A004000710000IR
Poligono: 4
Parcela: 71
Paraje: PALMEROSA
Observaciones: PASTOS

Referencia Catastral: 04032A003000590000IR
Poligono: 3
Parcela: 59

Paraje: CASTILLICO
Observaciones: PASTOS

Referencia Catastral: 04032A003000580000IK
Poligono: 3
Parcela: 58
Paraje: CASTILLICO
Observaciones: PASTOS

Referencia Catastral: 04032A003000360000IS
Poligono: 3
Parcela: 36
Paraje: CASTILLICO
Observaciones: PASTOS

Referencia Catastral: 04032A003000600000IO
Poligono: 3
Parcela: 60
Paraje: CASTILLICO
Observaciones: PASTOS

Referencia Catastral: 04032A003000420000IH
Poligono: 3
Parcela: 42
Paraje: CASTILLICO
Observaciones: PASTOS

Referencia Catastral: 04032A003000400000IZ
Poligono: 3
Parcela: 40
Paraje: CASTILLICO
Observaciones: PASTOS

Referencia Catastral: 04032A003000390000IH
Poligono: 3
Parcela: 39
Paraje: CASTILLICO
Observaciones: PASTOS

Referencia Catastral: 04032A003000410000IU
Poligono: 3
Parcela: 41
Paraje: CASTILLICO
Observaciones: PASTOS

Referencia Catastral: 04032A013000240000ID
Poligono: 13
Parcela: 24
Paraje: APARTADEROS
Observaciones: PASTOS

Referencia Catastral: 04032A013000230000IR
Poligono: 13
Parcela: 23
Paraje: LOTE N 3
Observaciones: PASTOS

Referencia Catastral: 04032A003000450000IB
Poligono: 3
Parcela: 45
Paraje: COBATICAS
Observaciones: PASTOS

Referencia Catastral: 04032A003000750000IW
Poligono: 3
Parcela: 75
Paraje: CASTILLICO
Observaciones: PASTOS

Referencia Catastral: 04032A012000330000IY
Poligono: 12
Parcela: 33
Paraje: M ROLDAN N
Observaciones: PASTOS

Referencia Catastral: 04032A003000460000IY
Poligono: 3
Parcela: 46
Paraje: COBATICAS
Observaciones: PASTOS

Referencia Catastral: 04032A003000680000IS
Poligono: 3
Parcela: 68
Paraje: CASTILLICO
Observaciones: PASTOS

Referencia Catastral: 04032A003000650000II
Poligono: 3
Parcela: 65

Paraje: CASTILLICO
Observaciones: PASTOS

Referencia Catastral: 04032A0030008900001O
Poligono: 3
Parcela: 89
Paraje: CASTILLICO
Observaciones: PASTOS

Referencia Catastral: 04032A0030003800001U
Poligono: 3
Parcela: 38
Paraje: CASTILLICO
Observaciones: PASTOS

Referencia Catastral: 04032A0030009800001J
Poligono: 3
Parcela: 98
Paraje: CASTILLICO
Observaciones: PASTOS

Referencia Catastral: 04032A0030009700001I
Poligono: 3
Parcela: 97
Paraje: CASTILLICO
Observaciones: PASTOS

Referencia Catastral: 04032A0030003700001Z
Poligono: 3
Parcela: 37
Paraje: CASTILLICO
Observaciones: PASTOS

Referencia Catastral: 04032A0120011400001I
Poligono: 12
Parcela: 114
Paraje: TERMICA
Observaciones: IMPRODUCTIVO

Referencia Catastral: 04032A0120011500001J
Poligono: 12
Parcela: 115
Paraje: TERMICA
Observaciones: IMPRODUCTIVO

Referencia Catastral: 04032A0120012100000IZ
Poligono: 12
Parcela: 121
Paraje: TERMICA
Observaciones: IMPRODUCTIVO

Referencia Catastral: 04032A0120012200000IU
Poligono: 12
Parcela: 122
Paraje: TERMICA
Observaciones: PASTOS

Referencia Catastral: 04032A0120013500000IT
Poligono: 12
Parcela: 135
Paraje: RAMBLA OLIVERA
Observaciones: PASTOS

Referencia Catastral: 04032A0030004400000IA
Poligono: 3
Parcela: 44
Paraje: COBATICAS
Observaciones: PASTOS

Referencia Catastral: 04032A0120004400000IO
Poligono: 12
Parcela: 14
Paraje: M ROLDAN N
Observaciones: IMPRODUCTIVO

Referencia Catastral: 04032A0020005000000IM
Poligono: 2
Parcela: 50
Paraje: RB OLIVERA
Observaciones: PASTOS

Referencia Catastral: 04032A0020004900000IK
Poligono: 2
Parcela: 49
Paraje: RB OLIVERA
Observaciones: PASTOS

Referencia Catastral: 04032A0030007200000IZ
Poligono: 3
Parcela: 72

Paraje: CASTILLICO
Observaciones: PASTOS

Referencia Catastral: 04032A003000820000IG
Poligono: 3
Parcela: 82
Paraje: CASTILLICO
Observaciones: PASTOS

Referencia Catastral: 04032A002000250000IJ
Poligono: 2
Parcela: 25
Paraje: B HONDO
Observaciones: PASTOS

Referencia Catastral: 04032A002000380000IG
Poligono: 2
Parcela: 38
Paraje: MESA ROLDA
Observaciones: CANTERA

Referencia Catastral: 04032A002000290000IU
Poligono: 2
Parcela: 29
Paraje: RB OLIVERA
Observaciones: PASTOS

Referencia Catastral: 04032A012001280000IG
Poligono: 2
Parcela: 128
Paraje: RAMBLA OLIVERA
Observaciones: PASTOS

Referencia Catastral: 04032A001000380000IM
Poligono: 1
Parcela: 38
Paraje: MESA ROLDAN
Observaciones: PASTOS

Referencia Catastral: 04032A002000430000IP
Poligono: 2
Parcela: 43
Paraje: MESA ROLDAN
Observaciones: PASTOS

Referencia Catastral: 04032A0020002400001I
Polígono: 2
Parcela: 24
Paraje: B HONDO
Observaciones: PASTOS

Referencia Catastral: 04032A0020002300001X
Polígono: 2
Parcela: 23
Paraje: B HONDO
Observaciones: PASTOS

Referencia Catastral: 04032A0020002200001D
Polígono: 2
Parcela: 22
Paraje: B HONDO
Observaciones: PASTOS

Referencia Catastral: 04032A0020003700001Y
Polígono: 2
Parcela: 37
Paraje: MESA ROLDAN
Observaciones: PASTOS

Referencia Catastral: 04032A0020004200001Q
Polígono: 2
Parcela: 42
Paraje: MESA ROLDAN
Observaciones: PASTOS

Referencia Catastral: 04032A0020003900001Q
Polígono: 2
Parcela: 39
Paraje: MESA ROLDAN
Observaciones: PASTOS

Referencia Catastral: 04032A0010002200001Z
Polígono: 1
Parcela: 22
Paraje: MESA ROLDAN
Observaciones: IMPRODUCTIVO

Referencia Catastral: 04032A0010004500001D
Polígono: 1
Parcela: 45

Paraje: MESA ROLDAN
Observaciones: IMPRODUCTIVO

Referencia Catastral: 04032A0010002100001S
Poligono: 1
Parcela: 21
Paraje: MESA ROLDAN
Observaciones: PASTOS

Referencia Catastral: 04032A0010004600001X
Poligono: 1
Parcela: 46
Paraje: MESA ROLDAN
Observaciones: PASTOS

Referencia Catastral: 04032A0010003000001B
Poligono: 1
Parcela: 30
Paraje: MESA ROLDAN
Observaciones: PASTOS

Referencia Catastral: 04032A0010004400001R
Poligono: 1
Parcela: 44
Paraje: MESA ROLDAN
Observaciones: PASTOS

Referencia Catastral: 04032A0010004300001K
Poligono: 1
Parcela: 43
Paraje: MESA ROLDAN
Observaciones: PASTOS

Referencia Catastral: 04032A0010002800001Y
Poligono: 1
Parcela: 28
Paraje: MESA ROLDAN
Observaciones: PASTOS

Referencia Catastral: 04032A0010002900001G
Poligono: 1
Parcela: 29
Paraje: MESA ROLDAN
Observaciones: PASTOS

Referencia Catastral: 04032A001000270000IB
Poligono: 1
Parcela: 27
Paraje: MESA ROLDAN
Observaciones: PASTOS

Referencia Catastral: 04032A001000260000IA
Poligono: 1
Parcela: 26
Paraje: MESA ROLDAN
Observaciones: PASTOS

Referencia Catastral: 04032A003000730000IU
Poligono: 3
Parcela: 73
Paraje: CASTILLICO
Observaciones: PASTOS

Referencia Catastral: 04032A003000830000IQ
Poligono: 3
Parcela: 83
Paraje: CASTILLICO
Observaciones: PASTOS

Referencia Catastral: 04032A002000410000IG
Poligono: 2
Parcela: 41
Paraje: MESA ROLDAN
Observaciones: PASTOS

Referencia Catastral: 04032A002000440000IL
Poligono: 2
Parcela: 44
Paraje: MESA ROLDAN
Observaciones: PASTOS

Referencia Catastral: 04032A001000390000IO
Poligono: 1
Parcela: 39
Paraje: MESA ROLDAN
Observaciones: PASTOS

Referencia Catastral: 04032A002000340000IW
Poligono: 2
Parcela: 34

Paraje: MESA ROLDAN
Observaciones: PASTOS

Referencia Catastral: 04032A002000330000IH
Poligono: 2
Parcela: 33
Paraje: MESA ROLDAN
Observaciones: PASTOS

Referencia Catastral: 04032A001000310000IY
Poligono: 1
Parcela: 31
Paraje: MESA ROLDAN
Observaciones: PASTOS

IMÁGENES

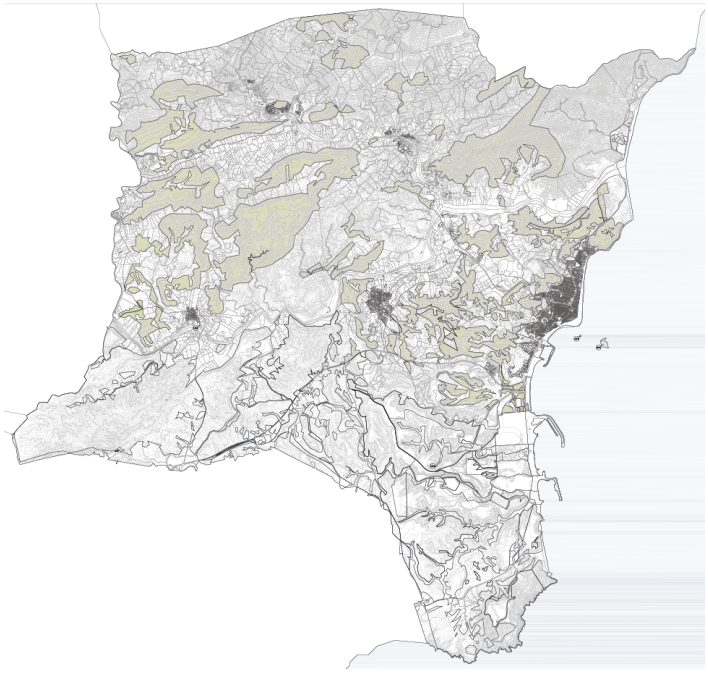

Plano Finca 311