MONTES DE LA SIERRA 118-B

DATOS BÁSICOS

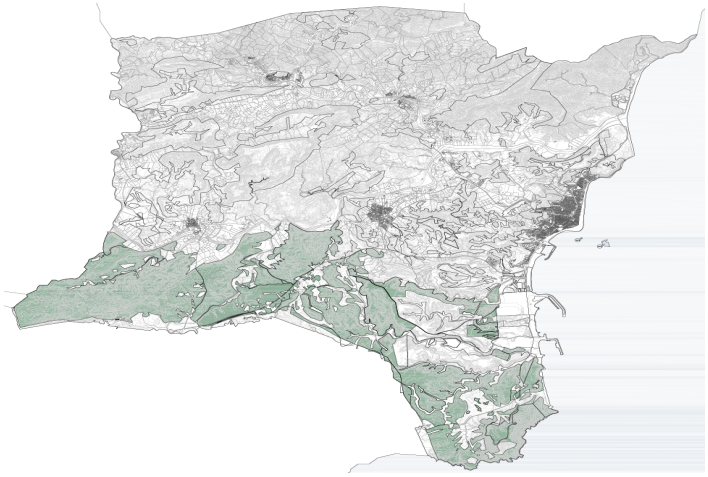

Id de ficha: 312
Codigo de Ficha: 100103-312
Clasificación de Ficha: Terrenos No Urbanizables
Denominación: Montes de la Sierra 118-B
Dirección: Montes De La Sierra 118-B
Núcleo Urbano: Carboneras
Edificio Asociado: Ninguno
Clasificación del Activo: Bien Comunal
Naturaleza Fisica: Fincas Rústicas y terrenos
Clasificación Urbanistica: No Urbanizable (Rústico)
Destino Funcional: Suelo

SITUACIÓN Y EMPLAZAMIENTO

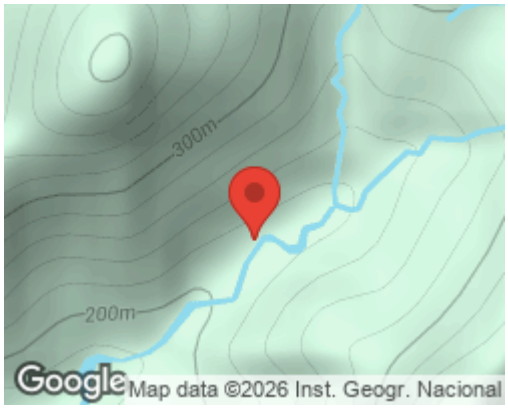



DATOS FÍSICOS

Superficie del Terreno: 15.987.093,83 m^2
Estado de Conservación: Bueno
Coordenadas UTM: 37M 281618 9789266
Coordenadas Geograficas: (X: 37.0367709, Y: -1.9054413)
Lindero N: M.U.P. 118-A y tÃ©rmino municipal de Sorbas
Lindero S: M.U.P. 118-A, tÃ©rmino municipal de NÃjar y Mar MediterrÃ¡neo
Lindero E: Mar MediterrÃ¡neo
Lindero O: M.U.P. 118-A, tÃ©rmino municipal de Turre y MojÃ¡car
Descripción Física: No consta

DATOS CATASTRALES

Referencia Catastral: 04032A007005110000ID
Poligono: 7
Parcela: 511
Paraje: AGUILLAS
Observaciones: PASTOS

Referencia Catastral: 04032A006007380000IA
Poligono: 6
Parcela: 738
Paraje: LOTE N 29
Observaciones: PASTOS

Referencia Catastral: 04032A006007160000IT
Poligono: 6
Parcela: 716
Paraje: LOTE N 30
Observaciones: PASTOS

Referencia Catastral: 04032A006007120000IG
Poligono: 6
Parcela: 712
Paraje: LOTE N 32
Observaciones: PASTOS

Referencia Catastral: 04032A016000610000IU
Poligono: 16
Parcela: 51
Paraje: LOTE N 2
Observaciones: PASTOS

Referencia Catastral: 04032A009001430000IR
Poligono: 9
Parcela: 143
Paraje: EL RAME
Observaciones: LABOR O LABRÃ□O REGADÃ□O

Referencia Catastral: 04032A010001610000ID
Poligono: 10
Parcela: 161
Paraje: LOTE N 10
Observaciones: PASTOS

Referencia Catastral: 04032A010001500000IP
Poligono: 10

Parcela: 150
Paraje: M VACAS
Observaciones: PASTOS

Referencia Catastral: 04032A007005120000IX
Poligono: 7
Parcela: 512
Paraje: LOTE N 23
Observaciones: PASTOS

Referencia Catastral: 04032A008006280000IB
Poligono: 8
Parcela: 628
Paraje: CUEVA PAJARO
Observaciones: PASTOS

Referencia Catastral: 04032A008006270000IA
Poligono: 8
Parcela: 627
Paraje: CUEVA PAJARO
Observaciones: PASTOS

Referencia Catastral: 04032A008006260000IW
Poligono: 8
Parcela: 626
Paraje: CUEVA PAJARO
Observaciones: PASTOS

Referencia Catastral: 04032A006007190000IO
Poligono: 6
Parcela: 719
Paraje: LOTE N 26
Observaciones: LABOR O LABRÃ□O REGADÃ□O

Referencia Catastral: 04032A006007150000IL
Poligono: 6
Parcela: 715
Paraje: LOTE N 28
Observaciones: PASTOS

Referencia Catastral: 04032A006007180000IM
Poligono: 6
Parcela: 718
Paraje: LOTE N 29
Observaciones: PASTOS

Referencia Catastral: 04032A006007410000IA
Poligono: 6
Parcela: 741
Paraje: LOTE N 29
Observaciones: ESPARTIZAR O ATOCHAR

Referencia Catastral: 04032A006007420000IB
Poligono: 6
Parcela: 742
Paraje: LOTE N 29
Observaciones: ESPARTIZAR O ATOCHAR

Referencia Catastral: 04032A006007430000IY
Poligono: 6
Parcela: 743
Paraje: LOTE N 29
Observaciones: ESPARTIZAR O ATOCHAR

Referencia Catastral: 04032A006007140000IP
Poligono: 6
Parcela: 741
Paraje: ARGAMASO
Observaciones: PASTOS

Referencia Catastral: 04032A006007130000IQ
Poligono: 6
Parcela: 716
Paraje: LOTE N 25
Observaciones: PASTOS

Referencia Catastral: 04032A008006440000IK
Poligono: 8
Parcela: 644
Paraje: LOTE N 22
Observaciones: PASTOS

Referencia Catastral: 04032A008006690000IT
Poligono: 8
Parcela: 669
Paraje: LOTE N 22
Observaciones: PASTOS

Referencia Catastral: 04032A008006470000IX
Poligono: 8
Parcela: 647

Paraje: RB GARCIA
Observaciones: PASTOS

Referencia Catastral: 04032A008006390000IM
Poligono: 8
Parcela: 639
Paraje: CUEVA PAJARO
Observaciones: PASTOS

Referencia Catastral: 04032A008006380000IF
Poligono: 8
Parcela: 638
Paraje: CUEVA PAJARO
Observaciones: PASTOS

Referencia Catastral: 04032A006007860000IO
Poligono: 6
Parcela: 786
Paraje: LOTE N 31
Observaciones: PASTOS

Referencia Catastral: 04032A006007870000IK
Poligono: 6
Parcela: 787
Paraje: LOTE N 31
Observaciones: PASTOS

Referencia Catastral: 04032A006007850000IM
Poligono: 6
Parcela: 785
Paraje: LOTE N 31
Observaciones: PASTOS

Referencia Catastral: 04032A006007110000IY
Poligono: 6
Parcela: 711
Paraje: LOTE N 31
Observaciones: PASTOS

Referencia Catastral: 04032A014006000000IF
Poligono: 14
Parcela: 60
Paraje: LOTE N 16
Observaciones: PASTOS

Referencia Catastral: 04032A017001290000IU
Poligono: 17
Parcela: 129
Paraje: LOTE N 24
Observaciones: PASTOS

Referencia Catastral: 04032A008006230000IZ
Poligono: 8
Parcela: 623
Paraje: LOTE N 16
Observaciones: PASTOS

Referencia Catastral: 04032A008006720000IT
Poligono: 8
Parcela: 672
Paraje: LOTE N 20
Observaciones: PASTOS

Referencia Catastral: 04032A009001420000IK
Poligono: 9
Parcela: 142
Paraje: LOTE N 16
Observaciones: PASTOS

Referencia Catastral: 04032A008006220000IS
Poligono: 8
Parcela: 622
Paraje: LOTE N 19
Observaciones: PASTOS

Referencia Catastral: 04032A010001970000IE
Poligono: 10
Parcela: 197
Paraje: LOTE N 12
Observaciones: PASTOS

Referencia Catastral: 04032A010001620000IX
Poligono: 10
Parcela: 162
Paraje: LOTE N 12
Observaciones: PASTOS

Referencia Catastral: 04032A010001470000IP
Poligono: 10
Parcela: 147

Paraje: C TORRE
Observaciones: PASTOS

Referencia Catastral: 04032A010001480000IL
Poligono: 10
Parcela: 148
Paraje: AGUILLON
Observaciones: PASTOS

Referencia Catastral: 04032A011001580000IT
Poligono: 11
Parcela: 158
Paraje: SOLANA
Observaciones: PASTOS

Referencia Catastral: 04032A011001570000IL
Poligono: 11
Parcela: 157
Paraje: R CRUZ
Observaciones: PASTOS

Referencia Catastral: 04032A011001610000IT
Poligono: 11
Parcela: 161
Paraje: R POZO
Observaciones: PASTOS

Referencia Catastral: 04032A011001600000IL
Poligono: 11
Parcela: 160
Paraje: VIÃ'ICA
Observaciones: PASTOS

Referencia Catastral: 04032A011001730000IJ
Poligono: 11
Parcela: 173
Paraje: LOTE N 2
Observaciones: IMPRODUCTIVO

Referencia Catastral: 04032A011090060000IS
Poligono: 11
Parcela: 9006
Paraje: LOTE N 2
Observaciones: PASTOS

Referencia Catastral: 04032A011090100000IZ
Poligono: 11
Parcela: 9010
Paraje: LOTE N 2
Observaciones: PASTOS

Referencia Catastral: 04032A011090150000IB
Poligono: 11
Parcela: 9015
Paraje: LOTE N 2
Observaciones: PASTOS

Referencia Catastral: 04032A013000680000IW
Poligono: 13
Parcela: 68
Paraje: TORNAJO
Observaciones: PASTOS

Referencia Catastral: 04032A011001590000IF
Poligono: 11
Parcela: 149
Paraje: VIÃ‘ICA
Observaciones: PASTOS

Referencia Catastral: 04032A010001490000IT
Poligono: 10
Parcela: 149
Paraje: SANSON
Observaciones: PASTOS

Referencia Catastral: 04032A006008050000IY
Poligono: 6
Parcela: 805
Paraje: ALAMBRIL
Observaciones: LABOR O LABRÃ□O REGADÃ□O

Referencia Catastral: 04032A013000260000II
Poligono: 13
Parcela: 26
Paraje: EL TOLLO
Observaciones: PASTOS

Referencia Catastral: 04032A011001690000II
Poligono: 11
Parcela: 169

Paraje: LOTE N 3
Observaciones: PASTOS

Referencia Catastral: 04032A011001710000IX
Poligono: 11
Parcela: 171
Paraje: LOTE N 2
Observaciones: PASTOS

Referencia Catastral: 04032A012000870000IS
Poligono: 12
Parcela: 87
Paraje: TERMICA
Observaciones: PASTOS

Referencia Catastral: 04032A012000860000IE
Poligono: 12
Parcela: 86
Paraje: TERMICA
Observaciones: PASTOS

Referencia Catastral: 04032A012000920000IU
Poligono: 12
Parcela: 92
Paraje: TERMICA
Observaciones: PASTOS

Referencia Catastral: 04032A012001080000IR
Poligono: 12
Parcela: 108
Paraje: CAMPO FUTBOL
Observaciones: PASTOS

Referencia Catastral: 04032A012001070000IK
Poligono: 12
Parcela: 107
Paraje: CAMPO FUTBOL
Observaciones: PASTOS

Referencia Catastral: 04032A012001040000IF
Poligono: 12
Parcela: 104
Paraje: TERMICA
Observaciones: IMPRODUCTIVO

Referencia Catastral: 04032A012001130000IX
Poligono: 12
Parcela: 113
Paraje: TERMICA
Observaciones: PASTOS

Referencia Catastral: 04032A012001120000ID
Poligono: 12
Parcela: 112
Paraje: TERMICA
Observaciones: PASTOS

Referencia Catastral: 04032A012001030000IT
Poligono: 12
Parcela: 103
Paraje: TERMICA
Observaciones: IMPRODUCTIVO

Referencia Catastral: 04032A012000950000IA
Poligono: 12
Parcela: 95
Paraje: TERMICA
Observaciones: PASTOS

Referencia Catastral: 04032A012000940000IW
Poligono: 12
Parcela: 94
Paraje: TERMICA
Observaciones: IMPRODUCTIVO

Referencia Catastral: 04032A012000790000ID
Poligono: 12
Parcela: 79
Paraje: TERMICA
Observaciones: PASTOS

Referencia Catastral: 04032A012000660000IG
Poligono: 12
Parcela: 66
Paraje: MAJ BLANCAS
Observaciones: PASTOS

Referencia Catastral: 04032A012000650000IY
Poligono: 12
Parcela: 65

Paraje: MAJ BLANCAS
Observaciones: PASTOS

Referencia Catastral: 04032A0110020200000II
Poligono: 11
Parcela: 202
Paraje: RINCONES
Observaciones: PASTOS

IMÁGENES

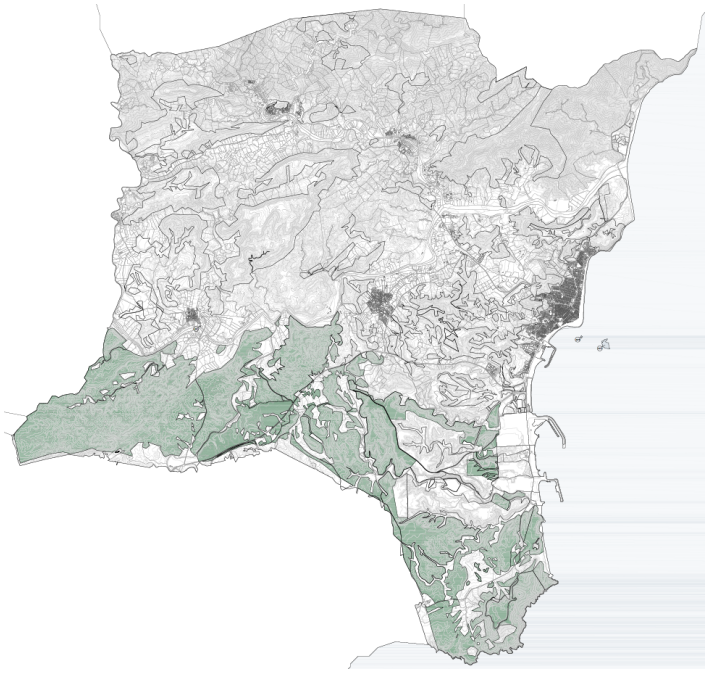

Plano Finca 312