



CALLE MAYOR

DATOS BÁSICOS

Id de ficha: 42

Código de Ficha: 110201-42

Clasificación de Ficha: Calles, Plazas y Caminos

Denominación: Calle Mayor

Dirección: Calle Mayor

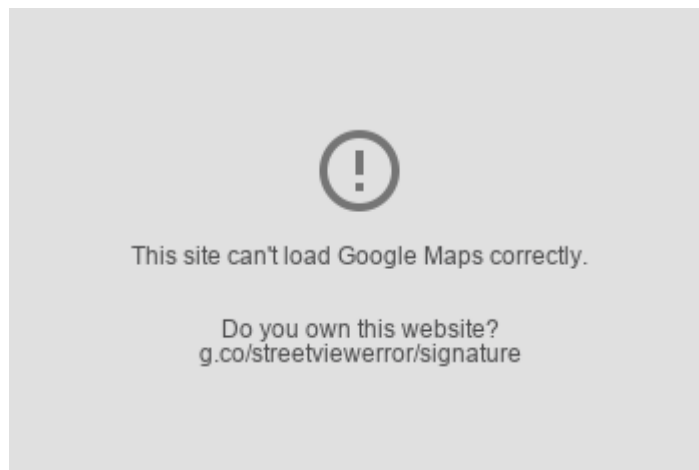
Núcleo Urbano: El Llano de Don Antonio

Clasificación del Activo: Dominio Público - Uso Público

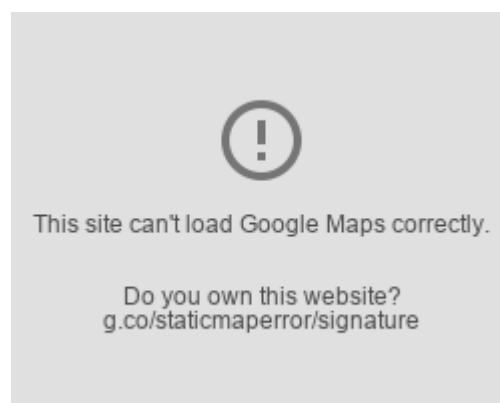
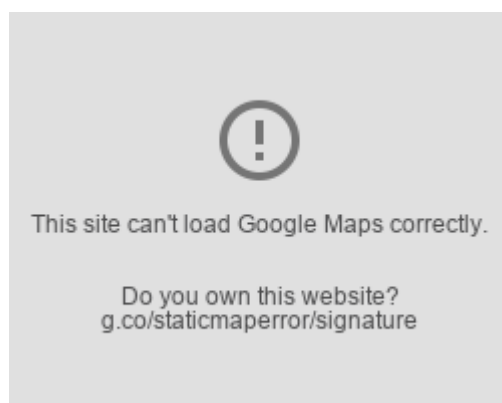
Naturaleza Física: Vías Urbanas

Clasificación Urbanística: Urbano

Destino Funcional: Circulación de vehículos y/o personas



SITUACIÓN Y EMPLAZAMIENTO



DATOS FÍSICOS

Longitud de la vía: 621,95 m

Anchura Máxima de la vía: 13,28 m

Anchura Media de la vía: 9,92 m

Anchura Mínima de la vía: 6,56 m

Límite de la vía. Extremo 1: Final LÁmite Urbano

Límite de la vía. Extremo 2: Plaza SimÃ³n Fuentes Ridao

Estado de Conservación: Bueno

Coordenadas UTM: 37M 277462 9786102

Coordenadas Geograficas: (X: 36.9993890, Y: -1.9340040)