



## SOLAR DEL ALMACÉN MUNICIPAL

### DATOS BÁSICOS

**Id de ficha:** 449

**Código de Ficha:** 100101-449

**Clasificación de Ficha:** Terrenos Urbanos

**Denominación:** Solar del Almacén Municipal

**Dirección:** Polígono Industrial 18, 04140 Carboneras (Almería)

**Núcleo Urbano:** Carboneras

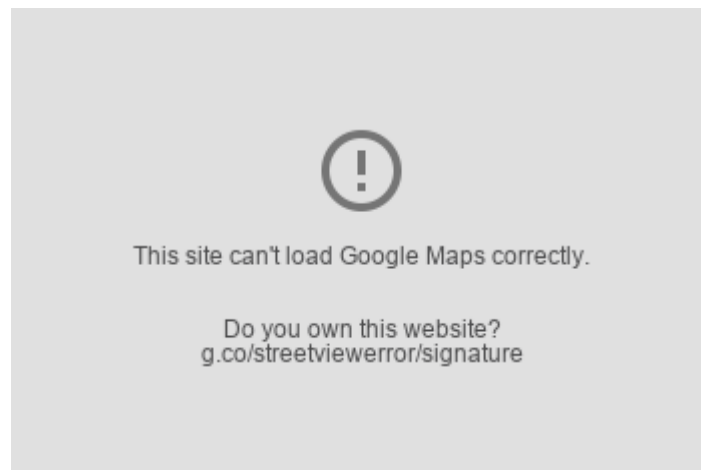
**Edificio Asociado:** Almacén Municipal (Ficha: 295)

**Clasificación del Activo:** Bien Patrimonial

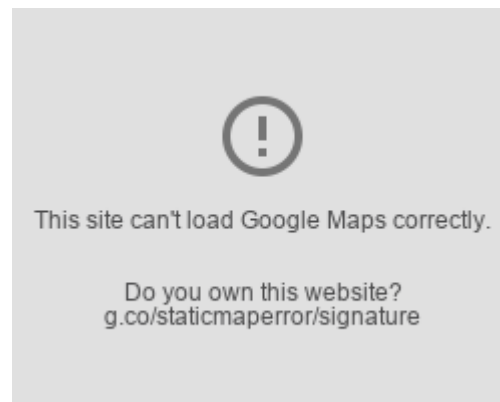
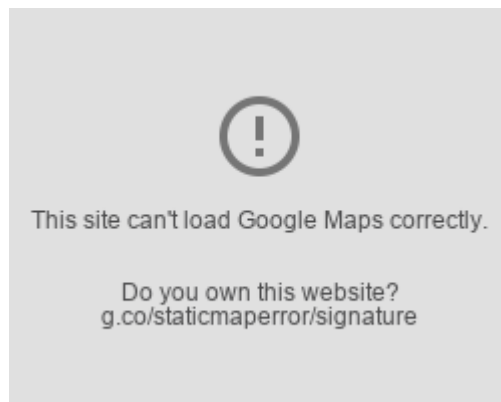
**Naturaleza Física:** Solares

**Clasificación Urbanística:** Urbano

**Destino Funcional:** Suelo



### SITUACIÓN Y EMPLAZAMIENTO



### DATOS FÍSICOS

**Superficie del Terreno:** 1.820,00 m<sup>2</sup>

**Estado de Conservación:** Bueno

**Coordenadas UTM:** 37M 276139 9788817

**Coordenadas Geográficas:** (X: 36.9875246, Y: -1.9094433)

**Lindero N:** 7143107WF9974S0001UR

**Lindero S:** Lámite Urbano

**Lindero E:** Lámite Urbano

**Lindero O:** Polígono Industrial

**Descripción Física:** Solar con forma trapezoidal que alberga el Almacén Municipal. Se encuentra lindando con el Lámite urbano.



## DATOS CATASTRALES

**Referencia Catastral:** 7143108WF9974S0001HR

**Observaciones:** Industrial

## IMÁGENES



Solar Almacén Municipal



Solar Almacén Municipal



Solar Almacén Municipal