



CALLE CURA LUIS PAPIS

DATOS BÁSICOS

Id de ficha: 48

Código de Ficha: 110201-48

Clasificación de Ficha: Calles, Plazas y Caminos

Denominación: Calle Cura Luis Papis

Dirección: Calle Cura Luis Papis

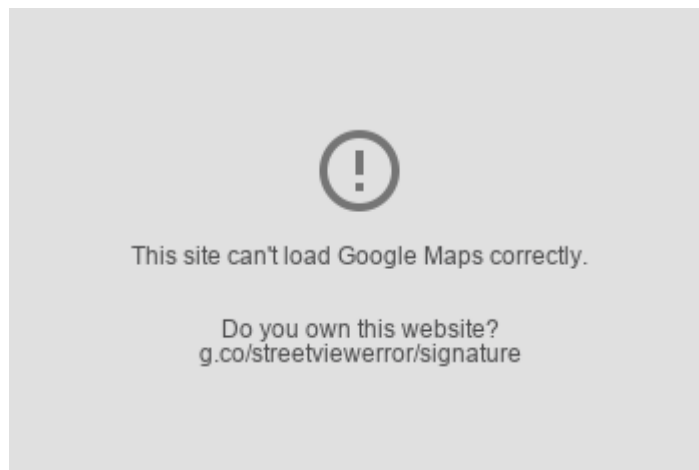
Núcleo Urbano: Carboneras

Clasificación del Activo: Dominio Público - Uso Público

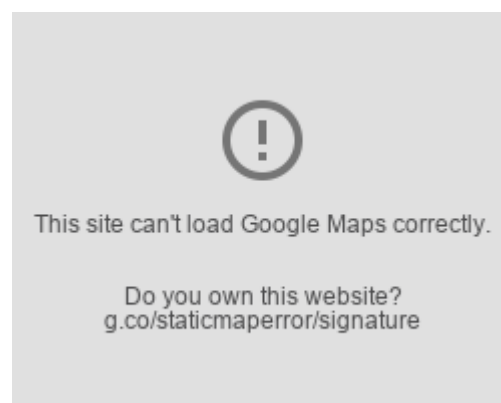
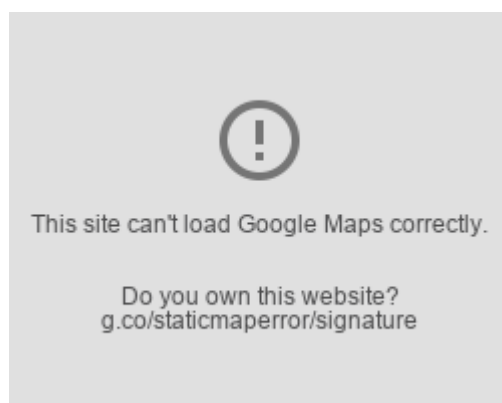
Naturaleza Física: Vías Urbanas

Clasificación Urbanística: Urbano

Destino Funcional: Circulación de vehículos y/o personas



SITUACIÓN Y EMPLAZAMIENTO



DATOS FÍSICOS

Longitud de la vía: 145,65 m

Anchura Máxima de la vía: 7,39 m

Anchura Media de la vía: 7,00 m

Anchura Mínima de la vía: 7,11 m

Límite de la vía. Extremo 1: Calle Principal

Límite de la vía. Extremo 2: Camino del Carril

Estado de Conservación: Bueno

Coordenadas UTM: 37M 277416 9790272

Coordenadas Geográficas: (X: 36.9990225, Y: -1.8963030)